







- |   |  |
|---|--|
|  | Isikliku kasutusõiguse ala                   |
|  | Lepingu objektiks oleva kinnistu piir        |
|  | Katastriüksuste piirid                       |
|  | Projekteeritud side mikrotorustik maaliinina |